








S=1 : 250

	不整形地		想定整形地		接道辺
	近似整形地		最大整形地		内蔭地
					外蔭地

業務番号	3		図面番号	3		画地番号	3
不整形面積	314.36 m ²	想定整形地面積	716.51 m ²	蔭地面積	402.14 m ²	最大整形地面積	0.00 m ²
不整形地間口	12.26 m	想定整形地奥行	58.46 m	蔭地割合	56.1 %	最大利用率	0.0 %
標準地面積	90.00 m ²	近似整形地面積	0.00 m ²	内側蔭地面積	0.00 m ²		
		近似整形地奥行	0.00 m	外側蔭地面積	0.00 m ²		